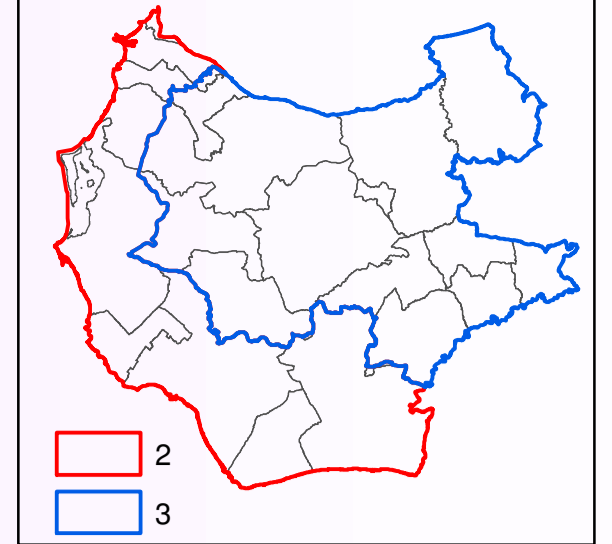
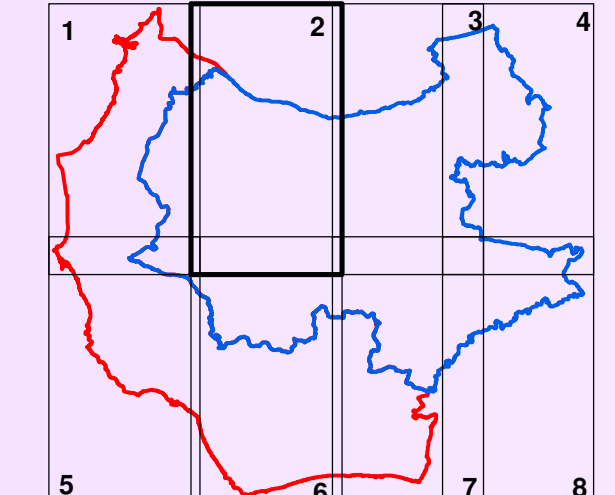
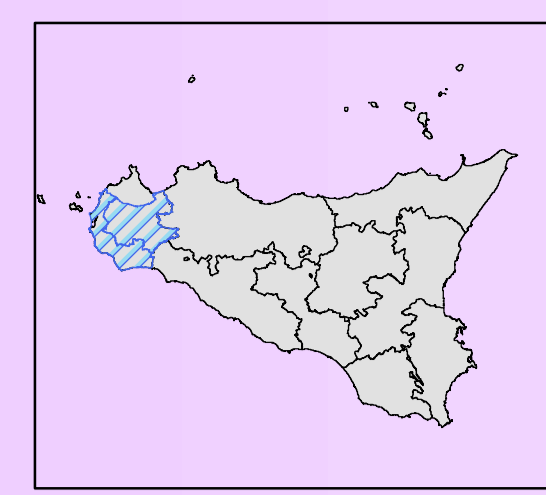


Regione Siciliana
Assessorato dei Beni Culturali e dell'Identità Siciliana
Dipartimento dei Beni Culturali e dell'Identità Siciliana
Soprintendenza per i Beni Culturali ed Ambientali di Trapani
Progetto finanziato con P.O.R. Sicilia 2000-2006 Misura 2.02 Azione C
DIPARTIMENTO DEI BENI CULTURALI E DELL'IDENTITÀ SICILIANA
Il Dirigente Generale dott. Gaetano Perrino
SERVIZIO PIANIFICAZIONE PAESAGGISTICA
Il Dirigente Responsabile dott. Michele Butta
SOPRINTENDENZA PER I BENI CULTURALI ED AMBIENTALI DI TRAPANI
COORDINAMENTO TECNICO-SCIENTIFICO
arch. Paola Muscarello
COLLABORATORI arch. Roberto Monticcolo
CONSULENZA SCIENTIFICA
Coordinamento generale prof. Domenico Costantino arch. Gaetano Rendic
Sottosistema abiotico
Geologia, geomorfologia ed idrografia dott. Angelo La Rosa dott. Roberto De Domenico
Sottosistema biotico
Paisaggio Prof. Renato Massa
Sottosistema agricolo-forestale
Aspetti agronomici, forestali e vegetazionali Prof. Giovanni Curatolo
Sottosistema insediativo
Archeologia dott.ssa Cecilia Buccaloni S.A.P. - Società Archeologica Padana
Sottosistema informativo-territoriale
Ing. Salvatore Greco
Dott.ssa Claudia Spinato
Collaborazioni
Nino De Quaresima
Daniela Federico
Silvia Scemmo
Il Responsabile Unità Operativa VII (arch. Girolama Fontana) Il Soprintendente (arch. Paola Muscarello)



- Legenda**
- Paesaggi locali
 - Limiti comunali
- COMPONENTI DEL SISTEMA NATURALE**
- Sottosistema abiotico**
- Componenti geomorfologiche (art.11 delle N.d.A.)
- Forma dei rilievi
- Rilievi isolati
 - Crinali collinari
 - Pianure alluvionali
 - Altopiani
 - Sciare
- Carismo**
- Dolina
 - Grotta
 - Pozzo
 - Sprofondi carsici
- Singolarità geomorfologiche**
- Sorgente
 - Emergenza fossilifera e geo-paleontologica
- Componenti geomorfologiche della costa (art.11 delle N.d.A.)
- Costa sabbiosa
 - Costa rocciosa
 - Gala
 - Promontorio, punta
 - Foce
 - Isole, faraglioni
 - Dune
- Componenti idrologiche e delle aree umide (art.11 delle N.d.A.)
- Reticolo idrografico
 - Laghi e specchi d'acqua
 - Saline
 - Gorgi, paludi
 - Laguna dello Stagnone
- Sottosistema biotico**
- Componenti del paesaggio vegetale naturale e seminaturale (art.12 delle N.d.A.)
- Vegetazione forestale
 - Vegetazione di macchia, di gariga, praterie e arbusteti
 - Vegetazione ripariale
 - Boschi artificiali
- Siti di particolare interesse paesaggistico-ambientale (art.13 delle N.d.A.)
- Siti di particolare rilievo biogeografico
- COMPONENTI DEL SISTEMA ANTROPICO**
- Sottosistema agricolo-forestale**
- Componenti del paesaggio agrario (art.14 delle N.d.A.)
- Paesaggio delle colture erbacee
 - Paesaggio delle colture arboree
 - Paesaggio del vigneto
 - Paesaggio dell'oliveto
 - Paesaggio delle colture in serra
- Sottosistema insediativo**
- Componenti archeologiche (art.15 delle N.d.A.)
- Beni archeologici sottoposti a tutela ai sensi degli art.10 e segg. del Codice
 - Aree e siti di interesse archeologico di cui all'art.142 lett. m) del Codice
 - Parco archeologico
- Componenti centri e nuclei storici (art.16 delle N.d.A.)
- Centri storici di origine antica
 - Centri storici di origine medievale
 - Centri storici di nuova fondazione
 - Centri storici abbandonati
 - Nuclei storici
- Componenti beni isolati (art.17 delle N.d.A.)
- A - Architettura militare**
- A1 - Torri
 - A2 - Bastioni, castelli, fortificazioni, rivellini
 - A3 - Capitanerie, carceri, caserme, depositi di polvere, fortini, dogane
- B - Architettura religiosa**
- B1 - Abbazie, badie, collegi, conventi, eremi, monasteri, santuari
 - B2 - Cappelle, chiese
 - B3 - Cimiteri, ossari
 - B4 - Edicole, cippi, croci, monumenti celebrativi
- C - Architettura residenziale**
- C1 - Casine, casini, palazzetti, palazzine, palazzi, ville, villette, villini
 - C2 - Pagliai, grotte abitate, ricoveri, rifugi
- D - Architettura produttiva**
- D1 - Aziende, bagli, casali, case, cortili, fattorie, fondi, casene, masserie
 - D2 - Case coloniche, depositi frumentari, magazzini, stalle
 - D3 - Cantine, oleifici, palmenti, stabilimenti enologici, trappeti
 - D4 - Mulini
 - D5 - Abbeveratoi, cisterne, fontane, gebbie, norie o senie, pozzi, vasche
 - D6 - Tonnare
 - D7 - Saline
 - D8 - Cave, miniere, solfatare
 - D9 - Calcare, fornaci, forni, stazzoni
 - D10 - Stabilimenti, acciaierie, cantieri navali, centrali, fabbriche, segherie
- E - Attrezzature e servizi**
- E1 - Caricatori, porti, scali portuali
 - E4 - Alberghi, colonie marine, fondaci, locande, rifugi, ristoranti, taverne
 - E5 - Asili dei poveri, gasometri, lazzareti, macelli, ospedali, scuole, telegrafi
 - E6 - Fanali, fari, fari-lanterne, semafori
 - E7 - Stazioni, caselli ferroviari, case cantoniere
 - E8 - Ponti, gallerie
 - E9 - Giardini, ville
- Componente viabilità storica (art.18 delle N.d.A.)
- Viabilità principale
 - Trazzere
 - Ferrovia storica
- Componente percorsi panoramici (art.19 delle N.d.A.)
- Strade panoramiche
 - Punti panoramici, belvedere

